

VIAJES TAURO

E-bike experience - Gravel Routes - Road Race Routes



E-bike experience

RUTA DEPORTIVA

GIRONA /
PONT DE PEDRA

Itinerario por la Vía Verde de
Platja d'Aro a la ciudad de
Girona a través del campo




Distancia: 65 km ida y vuelta
Duración: 4h30
Nivel de ganancia: 425 m
Habilidades: Moderadas
Esfuerzo: Fácil.
Bicicleta: e-bike Ghost Square
Cross
El precio incluye : Bicicleta +
Guía + casco


RUTA TERMAL

CALDES DE
MALAVELLA

Un pueblo asombroso conocido
por sus manantiales naturales y
termales, visitamos las antiguas
termas romanas, agradables
senderos a través del bosque.



Distancia: 63 km ida y vuelta
Duración: 4 horas
Nivel de subida: 440m
Habilidades: Moderado.
Esfuerzo: Fácil
Bicicleta: e-bike Ghost Square
Cross
El precio incluye : Bicicleta +
Guía + casco



Emporda Medieval

PALS/ PERETALLADA

Explorar los tesoros secretos del
Empordà permite descubrir
pequeños y bellos pueblos con un
urbanismo medieval siempre
presente, calles estrechas y
hermosas iglesias.



Distancia: 54 km
Duración: 4 horas
Nivel de subida: 460m
Habilidades: fácil
Esfuerzo: Fácil
Bicicleta: e-bike Ghost Square
Cross
El precio incluye : Bicicleta + Guía
+ casco

Costa Brava

TAMARIU/PERETALLADA

Ruta costera en el corazón de la
Costa Brava, visitamos algunos de
los pueblos más encantadores,
Tamariu, Calella de Palafrugell.



Distancia: 56 km
Duración: 4 horas
Ganancia de nivel: 420m
Habilidades: fáciles
Esfuerzo: Moderado.
Bicicleta para usar: e-bike

El precio incluye : Bicicleta + Guía
+ casco
Traslado al punto de partida



Gravel routes *increíbles senderos sin pavimentar con bicicleta de montaña*


Ruta deportiva

GIRONA /PONT DE PEDRA

Itinerario por la Vía Verde de Platja d'Aro a la ciudad de Girona a través del campo



Distancia: 65 km ida y vuelta
Duración: 4h30
Nivel de subida: 425 m
Habilidades: Moderadas
Esfuerzo: Fácil.
Bicicleta: de montaña
El precio incluye : Bicicleta + Guía + casco




RUTA TERMAL

CALDES DE MALAVELLA

Un pueblo asombroso conocido por sus manantiales naturales y termas, visitamos las antiguas termas romanas, agradables senderos a través del bosque.



Distancia: 63 km ida y vuelta
Duración: 4 horas
Nivel de subida: 440m
Habilidades: Moderado.
Esfuerzo: Fácil
Bicicleta: de montaña
El precio incluye : Bicicleta + Guía + casco



Emporda medieval


MADREMANYA/ MONELLS

Explorar los tesoros secretos del Empordà permite descubrir pequeños y bellos pueblos con urbanismo medieval, calles estrechas y hermosas iglesias.



Distancia: 56 km
Duración: 4 horas
Nivel de subida: 380m
Habilidades: fáciles
Esfuerzo: Fácil
Bicicleta: de montaña

El precio incluye : Bicicleta + Guía + casco



Pirineos

CAPMANY/ L'ESCALA



Seguimos la carretera que atraviesa Francia por el sur hasta la costa, empezamos en la frontera hasta nuestro hotel en Platja d'Aro, una carretera increíble, mezcla de asfalto y caminos de tierra.



Distancia: 90 km
Duración: 4 horas
Nivel de subida: 410m
Habilidad: Moderado
Esfuerzo: Moderado +.
Bicicleta: de montaña
El precio incluye : Bicicleta + casco
Traslado al punto de salida
Soporte en furgoneta + Guía

Road race routes

Ruta deportiva

GIRONA /
Els Angels

Intensa ruta a través de la campiña de Girona hasta el paso mitigador "Els Angels" cerca de la ciudad y de vuelta a través de los maravillosos pueblecitos medievales, Monells.



Distancia: 95 km
Duración: 5 horas
Nivel de subida: 1049m
Habilidades: moderadas
Esfuerzo: Moderado++.
Bicicleta: de carretera
El precio incluye : Bicicleta + Guía + casco

Obtén una visión completa de la zona ciclista de Girona y descubre por qué más de 90 ciclistas profesionales viven aquí. "Els Angels" vienen con nosotros y suben a este mítico paso.

Ruta « des Cols »

Romanya/St Pellaia
La Ganga

Clásicos clásicos, 3 de los mejores puertos de la región, paisajes espectaculares y no muy lejanos, ruta agradable, imprescindible en Platja d'Aro.



Distancia: 85 km.
Duración: 4 horas
Nivel de subida: 787m
Habilidades: moderadas
Esfuerzo: Moderado.
Bicicleta: de carretera
El precio incluye : Bicicleta + Guía + casco

Muy buena carretera para llegar a 3 de los pasos más populares de la región, carreteras asequibles y tranquilas y un hermoso paisaje desde los Pirineos hasta el mar, nuestra ruta favorita de 5*.

Ruta costera

Tossa de Mar/
Sant Grau

Otra visita obligada en la zona es la carretera que sigue la costa hasta Tossa de Mar y la popular subida a la iglesia de Sant Grau, con impresionantes vistas de esta costa mediterránea.




Distancia: 85 km
Duración: 4 horas
Nivel de subida: 1230m
Habilidades: Moderadas
Esfuerzo: Moderado Plus
Bicicleta: de carretera
El precio incluye : Bicicleta + Guía + casco

Itinerario espectacular pero un continuo ascenso y descenso es una etapa exigente compensada por las increíbles vistas, se recomienda un buen estado.

Costa Brava

Emporda/ PALS
MONELLS

Itinerario que recorre los campos del corazón de la comarca del Empordà, entretenido y divertido Descubrimos nuestros campos .



Distancia: 54 km ida y vuelta
Duración: 3 horas
Nivel de subida: 520 m
Habilidades: Fácil
Esfuerzo: Fácil
Bicicleta: de carretera
El precio incluye: Bicicleta + Guía + casco

Tránsfer de ida y vuelta

Itinerario fácil, normalmente llano con subidas cortas, visitando varios pequeños y hermosos pueblos en el corazón de la región del Empordà, esto es verdadero turismo en bicicleta.

