

VIAJES TAURO

Randonnée - Treks 2023-2024



FORFAIT RANDONNÉE / POSSIBILITÉS

1. Camí des Correu

2. Estellencs – Banyalbufar – Es Grau

3. Son Torrella - Cuber

4. Puig de Randa

5. Mercat de Sineu – Artà

6. La Vall de Lluc

7. Mirador de Ses Puntetes

8. La Talaia de La Victoria

CAMÍ DE'S CORREU /ESPORLES - BANYALBUFAR

Activité : Randonnée

Excursion: Camí des Correu-Banyalbufar

Description: C'est une route royale qui reliait autrefois les villages de Banyalbufar et d'Esporles. Les dossiers d'origine indiquent que cette route remonte au XVe siècle, et qu'elle est liée à l'utilisation antérieure (transport de poissons, depuis la côte vers l'intérieur des terres) par les moines. Mais il existe aussi une autre version : le nom exact fait référence au courrier normal qui y a été apporté par le roi Jean III au XIVe siècle. Au début, le chemin traverse une forêt de chênes verts, où l'on peut avoir une vue intéressante sur différents styles traditionnels d'architecture, tels que les murs en pierre sèche, les cabanes, les fours à chaux et à charbon, etc. Après la Font de la Vila (la fontaine du village), le paysage change beaucoup et nous verrons de nombreuses terrasses en pierre sèche et des réservoirs d'eau extérieurs (qui recueillaient l'eau de pluie héritée des musulmans) que l'on peut voir jusqu'à Banyalbufar.



Piste : Esporles – La Granja – Coll des Pi – Guixeria Son Sanutges – Font de la Vila – Banyalbufar.

Durée: 3 Heures

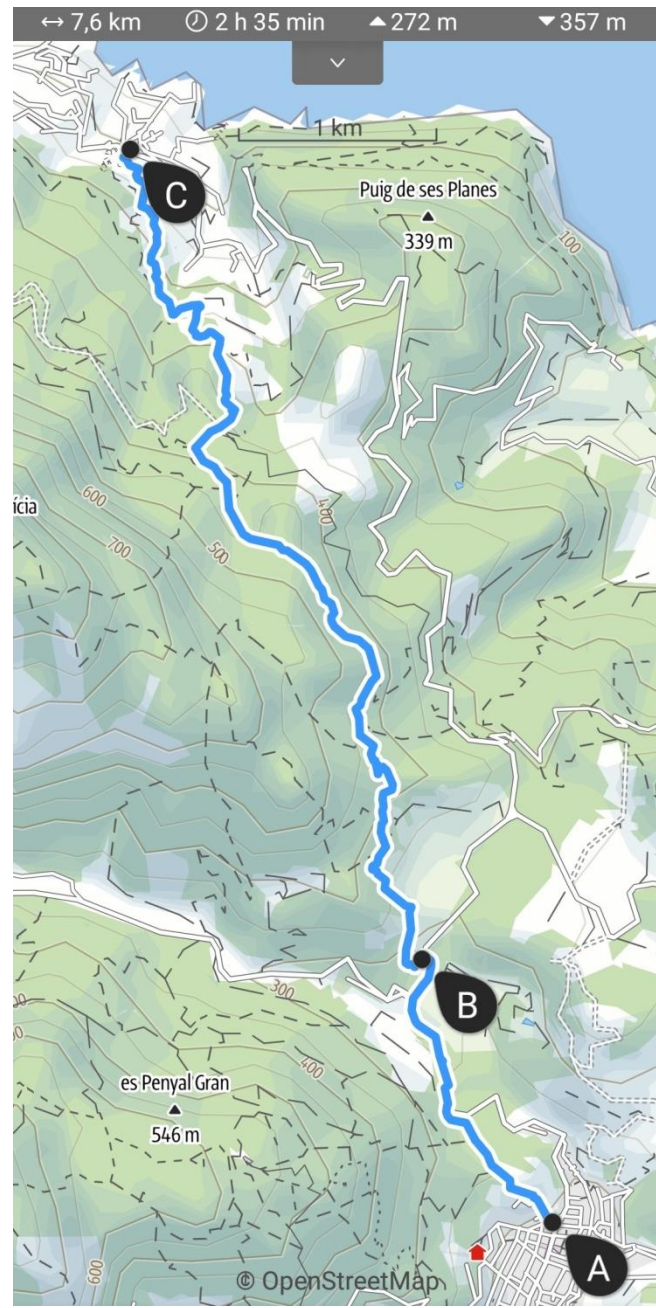
Distance: 6,8 km

Pente : Facile. 190m Esportes, 455m Coll des Pi, 170m Banyalbufar.

Difficulté: Facile

Autres : Il est possible de raccourcir la marche (point de départ : La Granja), ou de changer d'itinéraire (depuis Son Sanutges).

Il est également possible de déjeuner à la maison de campagne de Son Creus.



ESTELLENCES - BANYALBUFAR

Activité: Randonnée

Excursion: Estellencs – Banyalbufar.

Description : Cette excursion emmène les randonneurs dans l'ouest de l'île. Le chemin relie les villes d'Estellencs et de Banyalbufar. À certains endroits, le chemin est pavé, car il servait autrefois de route d'accès aux terres agricoles. Grâce aux vues sur la mer et sur le mont Galatzó, la promenade gagne en valeur panoramique, nous montrant une zone montagnaise typique de l'île.

Itinéraire: Estellencs – Son Serralta de Dalt – Comellar de Sa Font – Es Rafal – Banyalbufar.

Durée: 2,5 heures

Distance: 6 km

Différence de hauteur: Estellencs 140 m – Comellar de Sa Font 250 m

Niveau de difficulté: Schwierigkeitsgrad: facile – moyen

Informations complémentaires : À Banyalbufar, vous pouvez manger dans différents restaurants.



COMA DE SON TORRELLA / CÚBER

Activité: Randonnée

Excursion: Coma de Son Torrella – Stausee von Cúber

Description : Ce circuit vous permet de découvrir le merveilleux panorama des montagnes de Majorque sans avoir à faire une ascension fatigante. La Coma de Son Torrella est un plateau situé à environ 800 mètres d'altitude, où l'on pratiquait autrefois l'agriculture. Un ancien chemin de charrette parfaitement plat mène à Portell de Sa Costa, un endroit où l'on peut profiter des meilleures vues de la vallée de Soller. Seul un petit ravin sépare le visiteur du pic suivant, le Coll de L'Ofre, d'où l'on a une vue fantastique sur le réservoir de Cúber, qui ressemble plus à un tronçon des Pyrénées qu'aux montagnes de Majorque.

Piste: Coma de Son Torrella - Portell de Sa Costa - Coll de l'Ofre – Stausee von Cúber

Durée: 4 h

Distance: 7 km

Pente: Pratiquement pas de pente, un petit dénivelé de 50 m



Difficulté: Facile

Autres: Pour l'itinéraire, il existe différentes variantes. Pendant l'excursion également, des modifications peuvent être apportées sur demande.



PUIG DE RANDA

Activité: Randonnée

Excursion: Puig de Randa (d'Algaida à Randa via Castellitx)

Description : Cette excursion peut être effectuée dans 2 secteurs complètement différents. Le premier se trouve le long de l'ancien chemin qui reliait les villages d'Algaida et de Montuïri. Le chemin serpente à travers une forêt et un bois de chênes verts jusqu'à ce que vous arriviez à Castellitx. Il s'agit d'un domaine composé de 2 maisons et d'un ermitage. Dans le passé, c'était un lieu de pèlerinage pour tous les Majorquins. Le deuxième itinéraire est l'ascension de la montagne de Randa jusqu'à l'église de Cura. Il s'agit d'une montée de 360 mètres avec une descente sur le côté nord.

Piste: Algaida – Castellitx – Albenya – Santuari de Cura.

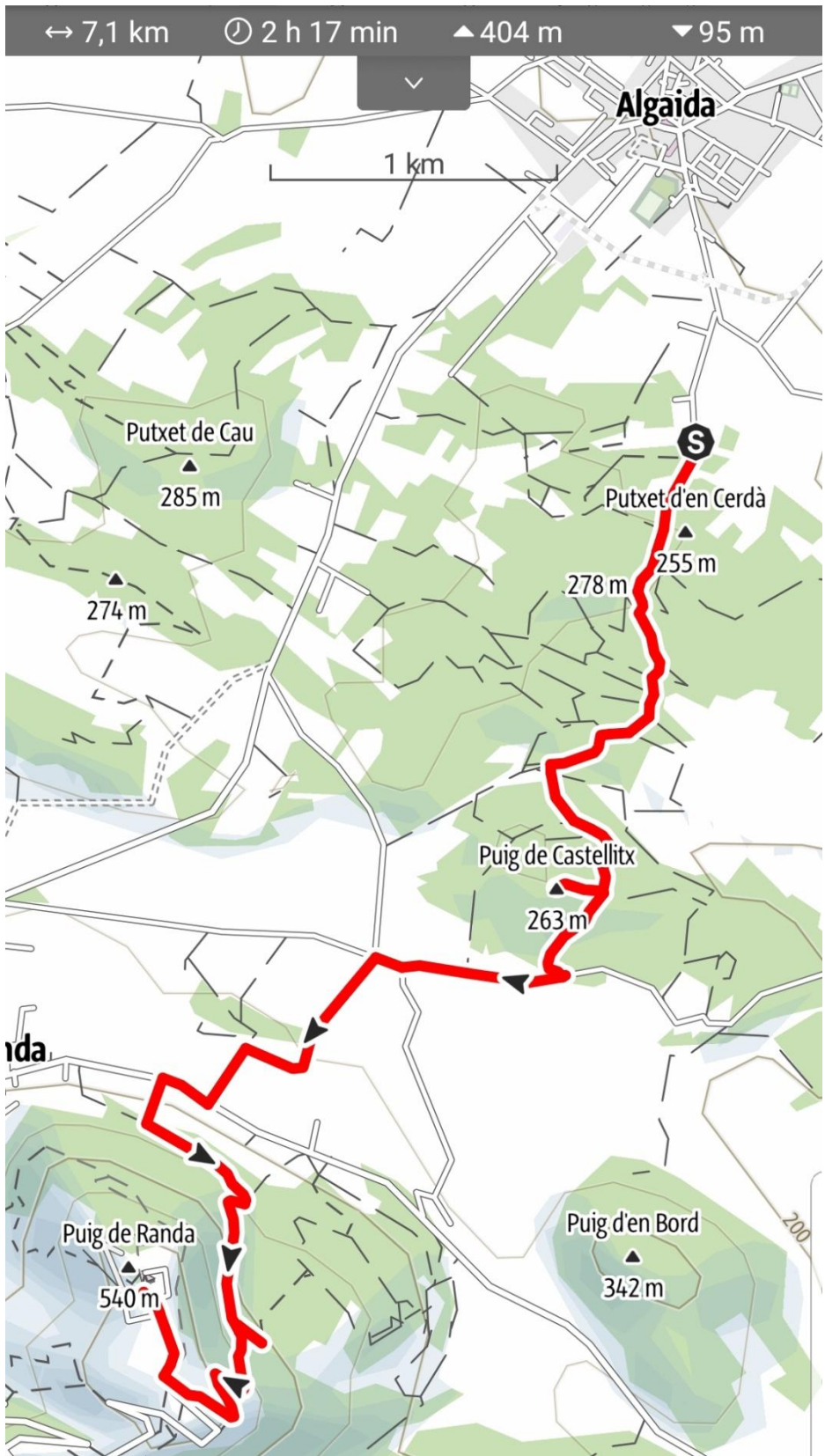
Durée: 3 ½ heures

Distance: 7'5 km

Pente: total 390 mts.

Difficulté: Moyen

Autres: Nous pouvons modifier l'itinéraire selon les souhaits du groupe.



MARCHÉ SINEU ET PLATGES VERGES D'ARTÀ

Activité: Visite du marché Sineu + visite à pied

Excursion: Marché Sineu et les plages pures d'Artas

Description : Nous visitons d'abord le marché de Sineu. Nous nous dirigeons ensuite vers Cala Ratjada pour commencer la randonnée. Cette excursion mène à diverses plages isolées, qui ont toutes été déclarées réserve naturelle il y a quelques années et ont donc conservé leur caractère original. Le bleu turquoise de l'eau, en contraste avec la plage de sable blanc et les dunes, vous laisse imaginer à quoi elle ressemblait sur toute la côte de Majorque. Une excursion qui fascinera tous les amoureux de la nature.



Piste: Cala Agulla – Talaia de Son Jaumell – Cala Mesquida

Durée: 3 Heures

Distance: 7 km

Pente: Minimal

Difficulté: Facile

Autres: Cette visite de différentes baies peut être modifiée pendant l'excursion - en fonction des besoins du groupe. Cette excursion doit avoir lieu le mercredi (en raison du marché hebdomadaire de Sineu).



LA VALL DE LLUC

Activité: Randonnée

Excursion: La Vall de Lluc (La Vallée de Lluc)

Description : Géographiquement, la piste traverse 2 zones. Le premier itinéraire passe par la zone du monastère de Lluc, dans le secteur central de la Serra de Tramuntana et le second itinéraire passe par la Vall de'n Marc, qui indique le début de la Serra vers la côte. La première référence documentée à cette route remonte à l'année 1337, appartenant à l'acte de "Réparation", après la conquête par le roi Jaume I. Au départ, il s'agissait d'un chemin en fer à cheval qui a été transformé plus tard en chemin de charrette. Il passe par les possessions de Menut, Binifaldó, Muntanya, Son Marc et Son Grua. Tout cela avec une histoire centenaire, nous montre les particularités de la possession de la montagne.

Piste: Monestir de Lluc – Es Pouats – Es Pixarells – S'Alzina d'en Pere Binifaldó – Es Bosc Gran – Son Amer – Monestir de Lluc.

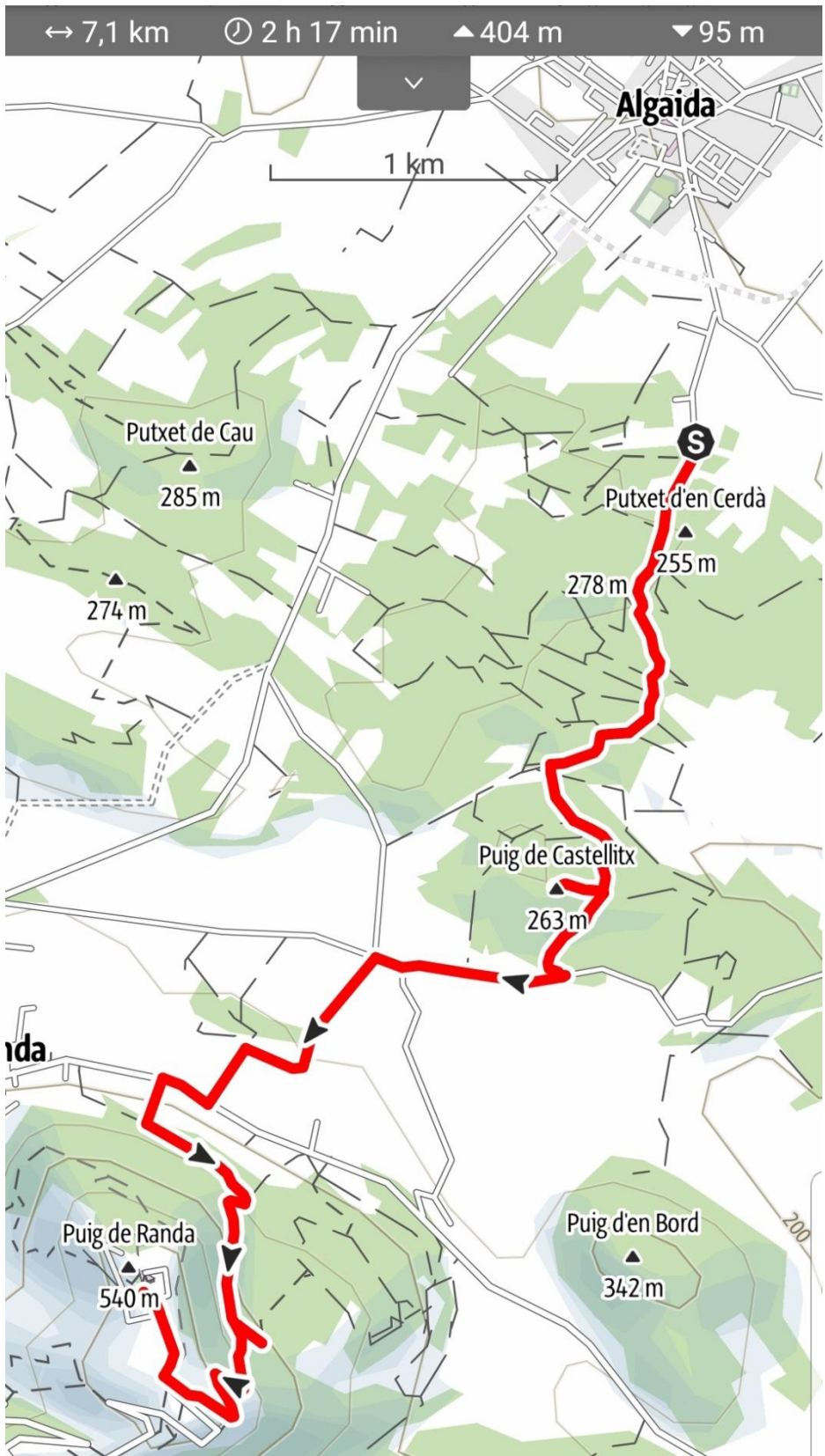
Durée: 4 Heures

Distance: 10 km

Pente: total 225 mts.

Difficulté: Moyen

Autres: Nous pouvons modifier l'itinéraire selon les souhaits du groupe.



MIRADOR DE SES PUNTES

Activité: Randonnée

Excursion: Es mirador de ses Punes

Description : Cette excursion commence près de Valldemossa, au nord de la montagne régionale - Es Teix. Il s'agit d'un chemin en fer à cheval qui longe la finca de Son Moragues et qui est très variable en raison de trois facteurs importants : premièrement, l'exploitation des bois de chênes a laissé des vestiges d'architecture traditionnelle (four à pain, zones de chasse au filet, puits, murs en pierre sèche, traces de commerce de charbon, etc.) Deuxièmement, ce chemin nous offre de belles vues de la côte nord. Enfin, l'archiduc Ludwig Salvator a magnifié le mythe de cette région en disant que c'est l'un des plus beaux endroits du monde.

Piste: Valldemossa – Pla des Pouet – Mirador de Ses Punes – Caseta de l'Arxiduc – Coll de Son Gallard – Pla des Pouet – Valldemossa.

Durée: 3 ½ Heures

Distance: 8'5 km

Inclinaison: moyenne. De Valldemossa (437 m), à la Talaia Vella / Caseta de l'Arxiduc (867 m)

Difficulté: Moyenne

Autres: Il est possible de modifier l'itinéraire, par exemple: Camí de l'Arxiduc, Puig Caragolí, Pla de ses Aritges, ou descendre la montagne jusqu'au village de Deià. Dans ce cas, le niveau de difficulté et la distance augmenteront.



TALAIA DE LA VICTÒRIA

Activité: Randonnée

Excursion: Talaia de la Victòria.

Description : L'attrait de cet itinéraire est que vous pouvez profiter de vues fantastiques sans avoir à surmonter de grandes différences d'altitude. La péninsule de Victoria est située entre deux baies (Badia d'Alcúdia et Badia de Pollença). Cette zone est idéale pour illustrer le système de tours de guet qui couvre toute l'île et qui nous permet de mieux comprendre le passé de l'île.

Route: Campament de la Victòria – Ses Fontanelles – Talaia d'Alcúdia – Ermita de la Victòria – s'Illot.

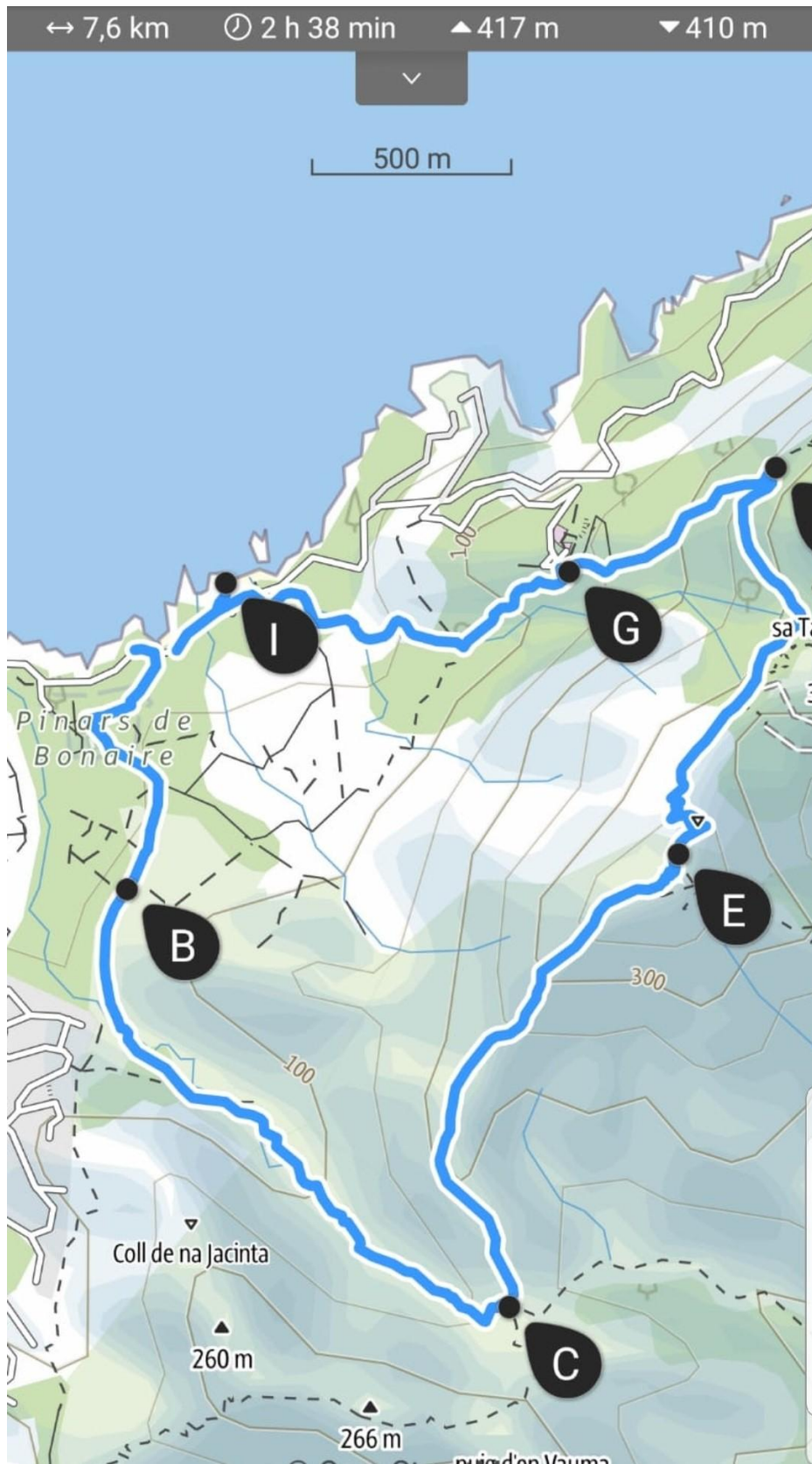
Durée: 4 h

Distance: 7,5 km

Pente: 445 m

Difficulté: Moyen

Autres : L'itinéraire permet d'adapter la difficulté du parcours au niveau du groupe.



POSSIBILITÉS DE RANDONNÉE

1. Sa Trapa

2. Esporles / Banyalbufar

3. Inca / Binifaldó / Lluc

4. Santa María / Torrent de Coanegra / Orient

5. La Vall de Sóller

6. Randa / Cura / Sant Honorat

SA TRAPA

Activité: Randonnée

Excursion: Sa Trapa

Description: La randonnée traverse la côte sud-ouest de l'île de Majorque, La Trapa est considérée comme une zone naturelle particulière grâce à ses hautes valeurs naturelles et culturelles. La région nous offre une vue mer panoramique impressionnante sur la côte nord depuis l'île de La Dragonera.



Sentier : Coll de Sa Gramola – Caseta de ses Basses - Cap Fabioler – Sa Trapa – Can Tomeví – Sant Elm

Durée: 3 ½ heures

Distance: 10 km

Pente: 100 m.

Difficulté: Facile

Autres: Nous pouvons modifier l'itinéraire en fonction des souhaits du groupe



CAMÍ DE'S CORREU /ESPORLES - BANYALBUFAR

Activité: Randonnée

Excursion: Camí des Correu-Banyalbufar

Description: Il s'agit d'une route royale qui reliait les villages de Banyalbufar et d'Esporles. Les fiches d'origine précisent que ce chemin remonte au XVe siècle et qu'il se rapporte à l'utilisation antérieure (transport de poissons, de la côte vers l'intérieur) par les moines. Mais il existe aussi une autre version: le nom exact fait référence au courrier normal qui y fut apporté par le roi Jean III au 14ème siècle. Au début, le chemin traverse une forêt de chênes verts, où l'on peut avoir une vue intéressante sur différents styles d'architecture traditionnels; comme mur en pierre sèche, cabanes, four à chaux et charbon, etc. Après la Font de la Vila (la fontaine du village), le paysage change beaucoup et nous verrons de nombreuses terrasses en pierre sèche et des réservoirs d'eau extérieurs (qui ont recueilli l'eau de pluie, héritée des musulmans) ce que vous pouvez voir jusqu'à Banyalbufar.

Sentier : Esporles – La Granja – Coll des Pi – Guixeria Son Sanutges – Font de la Vila – Banyalbufar.

Durée: 3 Stunden

Distance: 6,8 km

Pente: 190m *Esporles*, 455m *Coll des Pi*, 170m *Banyalbufar*.

Difficulté: Facile

Autres: Il est possible de raccourcir le sentier de randonnée (point de départ: La Granja), ou le chemin (depuis Son Sanutges)

Il y a aussi la possibilité de déjeuner dans la maison de campagne Son Creu.



INCA / BINIFALDÓ / LLUC

Activité: Randonnée

Excursion: Inca / Binifaldó / Lluç.

Description: Voyage en bus via Inca jusqu'à notre point de départ aujourd'hui. Sur une piste de chariots, la randonnée commence en montant légèrement, passant par d'énormes chênes verts et des formations rocheuses bizarres, jusqu'à la majestueuse Finca Binifaldó. Nous continuons avec une vue magnifique sur la plus célèbre et la plus haute montagne de l'île, le Puig Major. La route descend ensuite légèrement vers ce qui est probablement le lieu de pèlerinage le plus connu de Majorque, le monastère de Lluç. Profitez de l'occasion pour faire une visite du monastère ou simplement pour déguster les produits typiques majorquins dans l'un des nombreux cafés.

Sentier: Inca – Finca Binifaldó – Kloster Lluç

Durée: 3 ½ heures

Distance: 10 km.

Pente: environ 290 m.

Difficulté: Moyen

Autres: Nous pouvons modifier l'itinéraire selon les souhaits du groupe.



SANTA MARÍA / TORRENT DE COANEGRA / ORIENT

Activité: Randonnée

Sentier: Santa Maria / Torrent de Coanegra / Orient

Description: Nous nous dirigeons vers l'intérieur des terres, jusqu'à Santa María, située entre Palma et Inca. En passant par d'anciennes fincas, des canaux de lavage encore intacts et de denses forêts de chênes verts et de pins, nous continuons jusqu'à une belle vue sur la gorge du Torrent de Coanegra. Au col "Son Pou", nous continuons vers l'Orient. Les grands champs et les nombreuses prairies avec leurs troupeaux de moutons vous donnent l'idée que vous vous rapprochez de plus en plus du petit village charmant.

Route: Santa Maria – Torrent de Coanegra – Son Pou - Orient.

Durée: 4 h

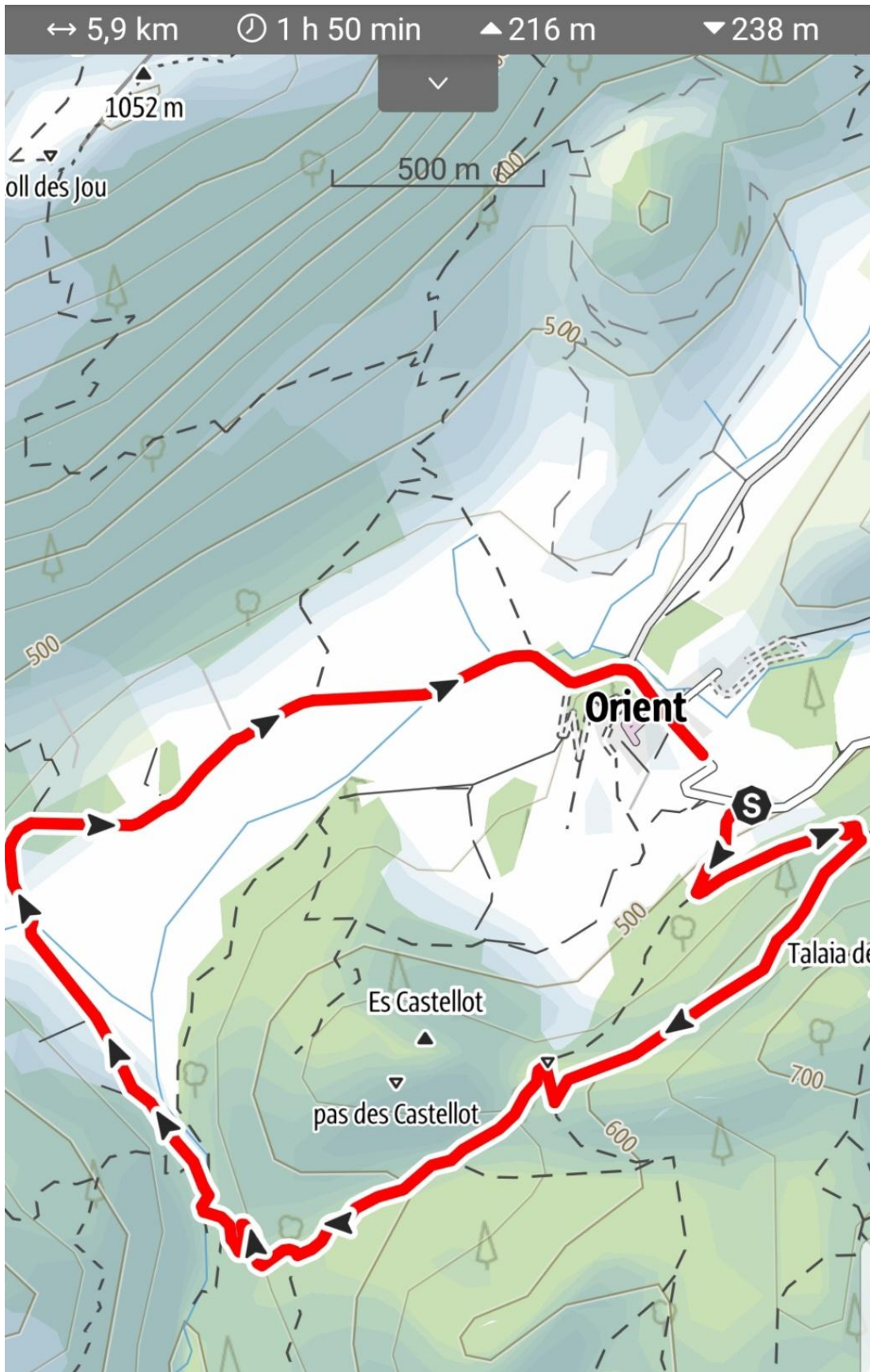
Distance: 8 km

Pente: 230 m

Difficulté: Moyen



Autres : L'itinéraire permet d'adapter la difficulté du parcours au niveau du groupe.



LA VALL DE SÓLLER (LA VALLÉE DE SOLLER)

Activité: Randonnée

Excursion: Sóller – Biniaraix – Fornalutx – Sóller.

Description : Avec cette excursion, nous nous promènerons dans la zone habitée de Sóller, Biniaraix et Fornalutx. La terre a été adaptée à elle-même ; des rivières et des murs de soutènement ont été construits pour répondre aux besoins des gens qui y vivent, avec des oliviers, des orangers, des citronniers, des caroubiers et bien d'autres choses encore.

L'héritage d'autres cultures anciennes a laissé une empreinte inoubliable sur le style et le type de bâtiments, que les visiteurs peuvent voir. La vallée de Sóller est vraiment un autre monde à Majorque, en raison du paysage et du caractère inattendu de ses habitants.


Piste: Sóller – Biniaraix – Camí de Monnàber – Fornalutx – Sóller.

Durée: 3 ½ Heures

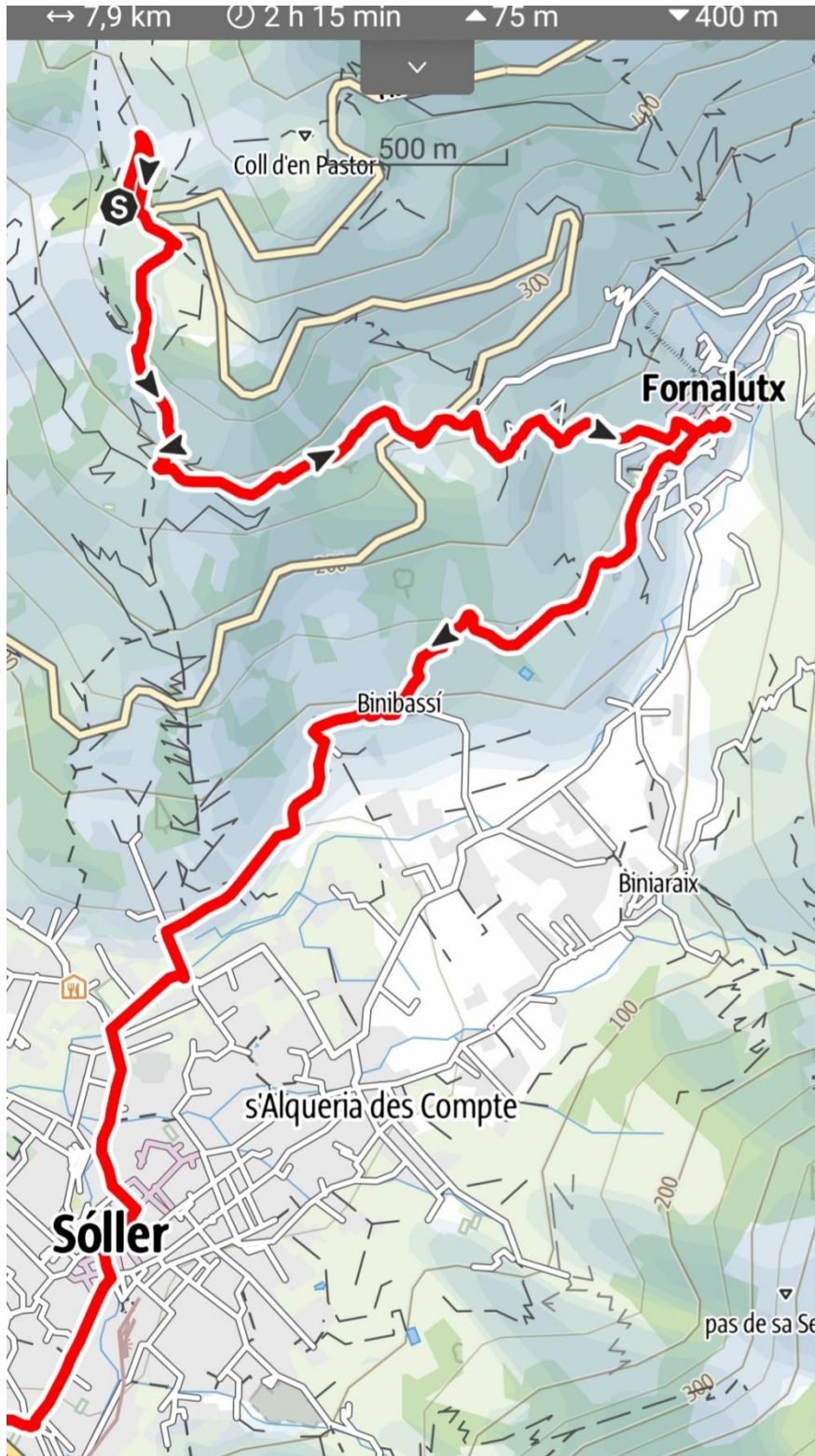
Distance: 8 km.

Pente : Très faible. 35m Sóller.
120m Fornalutx.

Difficulté: Facile



Autres: Nous pouvons modifier le parcours en fonction des souhaits du groupe.



CURA / RANDA / SANT HONORAT

Activité: Randonnée

Excursion: Cura / Randa / Sant Honorat

Description : Passez devant Palma et Lluçmajor pour vous rendre aux environs du village de Randa. Randonnée à travers des forêts de chênes verts avec une vue magnifique sur le paysage montagneux de la Serra Nord jusqu'au sanctuaire de Randa. En passant par le point le plus élevé de la montagne Randa avec son radar et sa station de radio, vous atteindrez l'ermitage Nostra Senyora de Cura. D'ici, vous avez une vue fantastique sur la baie de Palma. Continuez la descente en passant par l'ermitage de Sant Honorat, datant du XIVe siècle, jusqu'à l'impressionnant ermitage de Nostra Senyora de Gràcia, datant du XVe siècle, protégé par des surplombs rocheux.

Piste: Randa – Cura – Sant Honorat

Durée: 3 Heures

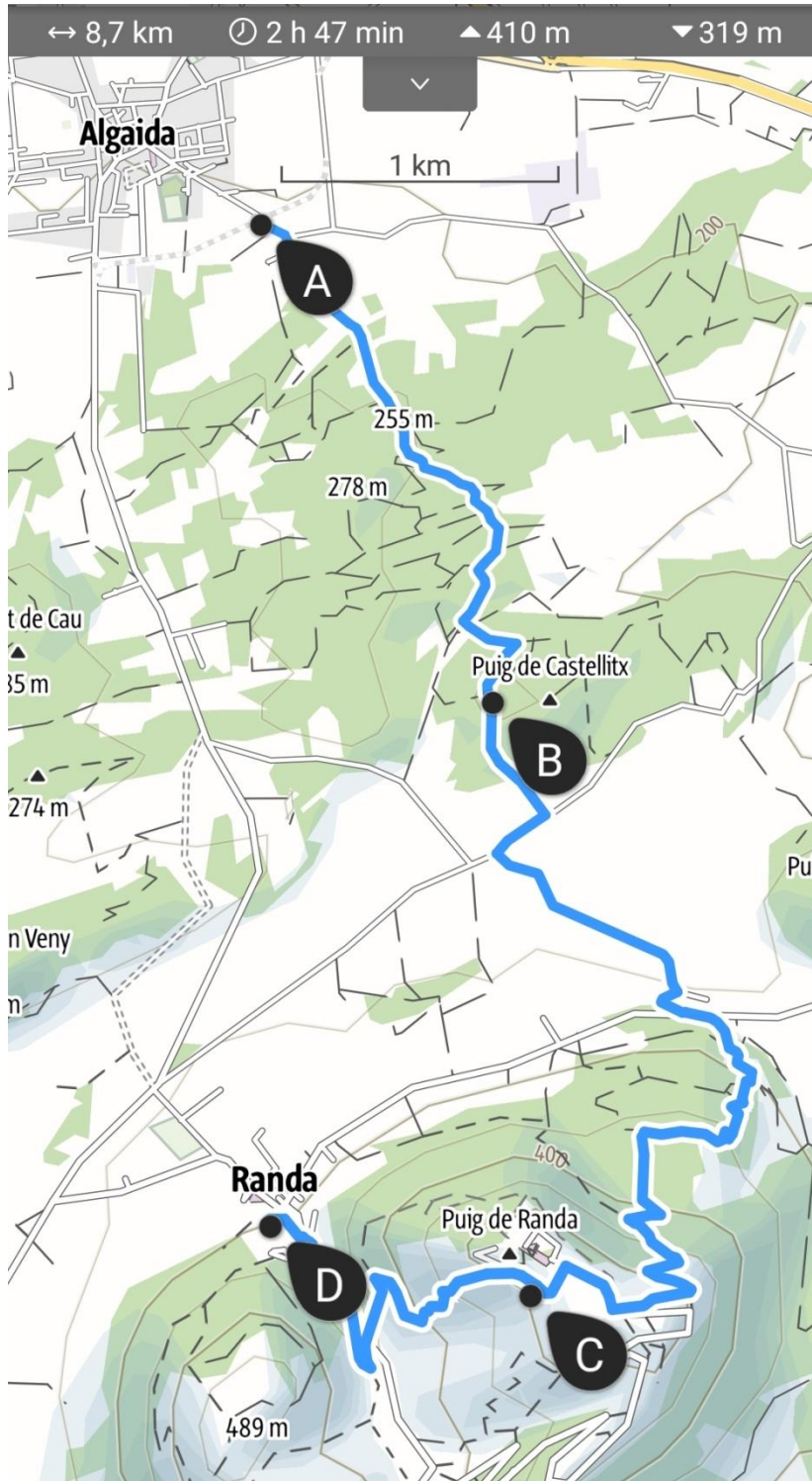
Distance: 8'5 km

Pente: 380 mts.

Difficulté: Facile

Autres : Nous pouvons modifier l'itinéraire en fonction des souhaits du groupe.





LES POSSIBILITÉS DE RANDONNÉES

1. La Vall de Sóller (La Vallée de Soller)
2. Cami Vell de Lluc (Ancien Chemin de Lluc)
3. Talaia de la Victòria
4. Cami de Ses Ermites Velles (Valldemossa)
5. Orient - Castell d'Alarò
6. Finca Son Real – Necròpolis – Son Serra de Marina

LA VALL DE SÓLLER (DAS TAL VON SÓLLER)

Activité: Randonnée

Excursions: Mirador de ses Barques - Fornalutx – Sóller.



Description : Avec cette excursion, nous nous promènerons dans la zone habitée de Sóller, Biniaraix et Fornalutx. La terre a été adaptée à elle-même ; des rivières et des murs de soutènement ont été construits pour répondre aux besoins des gens qui y vivent, avec des oliviers, des orangers, des citronniers, des caroubiers et bien d'autres choses encore.

L'héritage d'autres cultures anciennes a laissé une marque inoubliable sur le style et le type de bâtiments, faciles à voir pour les visiteurs. La vallée de Sóller est vraiment un autre monde à Majorque, en raison du paysage inattendu et du caractère de ses habitants

Sentier: Mirador de ses Barques – Fornalutx – Cami de Monnàber – Biniaraix - Sóller.

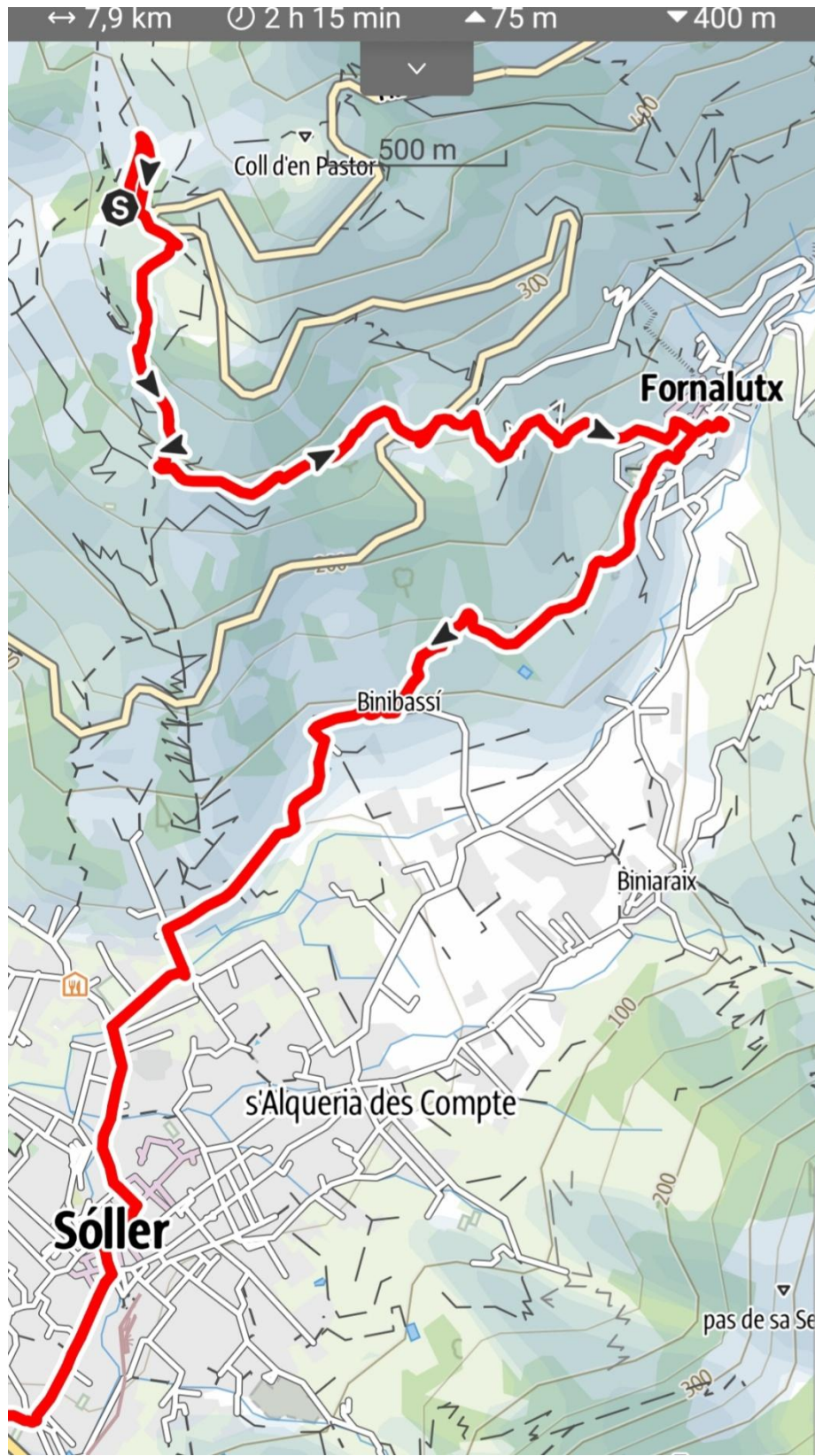
Durée: 2 ½ Heures (sans arrêt a Fornalutx)

Distance: 8 km.

Pente: Très peu. 35m Sóller. 120m Fornalutx.

Difficulté: Facile

Autres: Nous pouvons modifier l'itinéraire selon les souhaits du groupe.



CAMÍ VELL DE LLUC

Activité: Randonnée

Excursion: Camí de Lluç

Description

Il s'agit d'une route goudronnée qui commence à la sortie du village de *Caimari* et rejoint le *Santuari de Lluç*.



Les falaises avec des oliveraies nous accompagnent au début du parcours qui passe par les falaises (Puig d'en Escuder, Puig de n'Alí), accompagné du légendaire (Sa Filosa et Salt de la Bella Dòna), complété par des faits et des événements qui se sont produits au fil du temps, car il s'agit de la dernière étape du pèlerinage de plusieurs générations de Majorquins.

Nous pourrions profiter des paysages extraordinaires de la Serra de Tramuntana.

Sentier : Village de Caimari – Coll de Sa Batalla– Son Amer – Monastère de Lluç

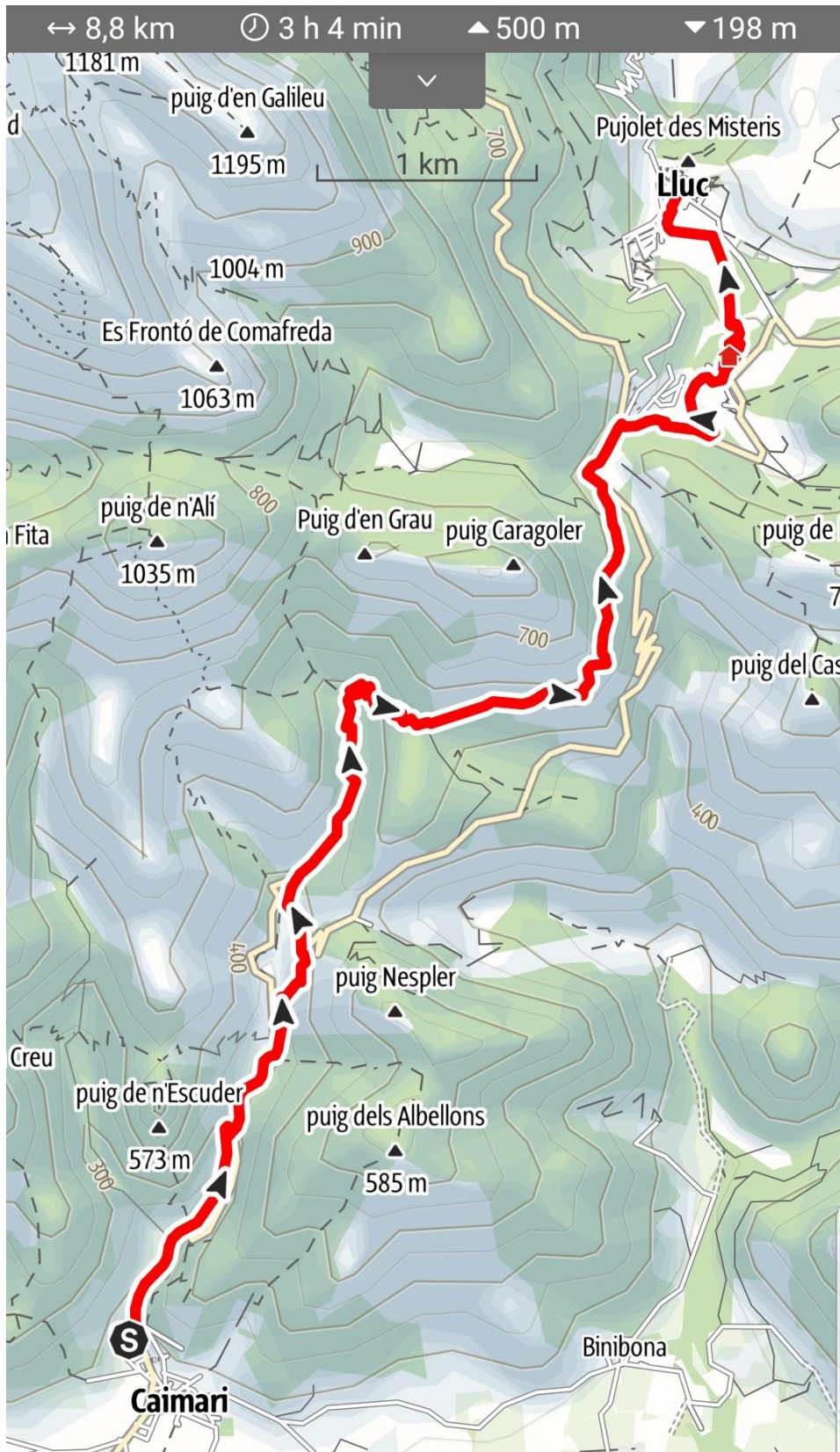
Durée: 3H45

Distance: 8,8km

Pente: total 500 mts.

Difficulté: Moyen

Autres: Nous pouvons modifier l'itinéraire selon les souhaits du groupe.



TALAIA DE LA VICTÒRIA

Activité: Randonnée

Excursion: Talaia de la Victòria.

Description :

Le plus beau de ce circuit : on peut y admirer des vues grandioses sans avoir à couvrir laborieusement de grands dénivelés. La péninsule de Victoria est située au nord-est de l'île, entre la baie d'Alcudia et la baie de Pollença. Un petit sentier mène à l'une des plages les moins fréquentées de l'île. (Es Coll Baix). D'ici, vous avez un point de vue idéal pour voir les tours de défense historiques qui encerclent l'île et explorer certaines parties de son histoire.

Sentier: Ermita de la Victòria – Sa Penya Rotja – Talaia de la Victòria – Coll Baix – Ses Fontanelles – Alberg de la Victòria.

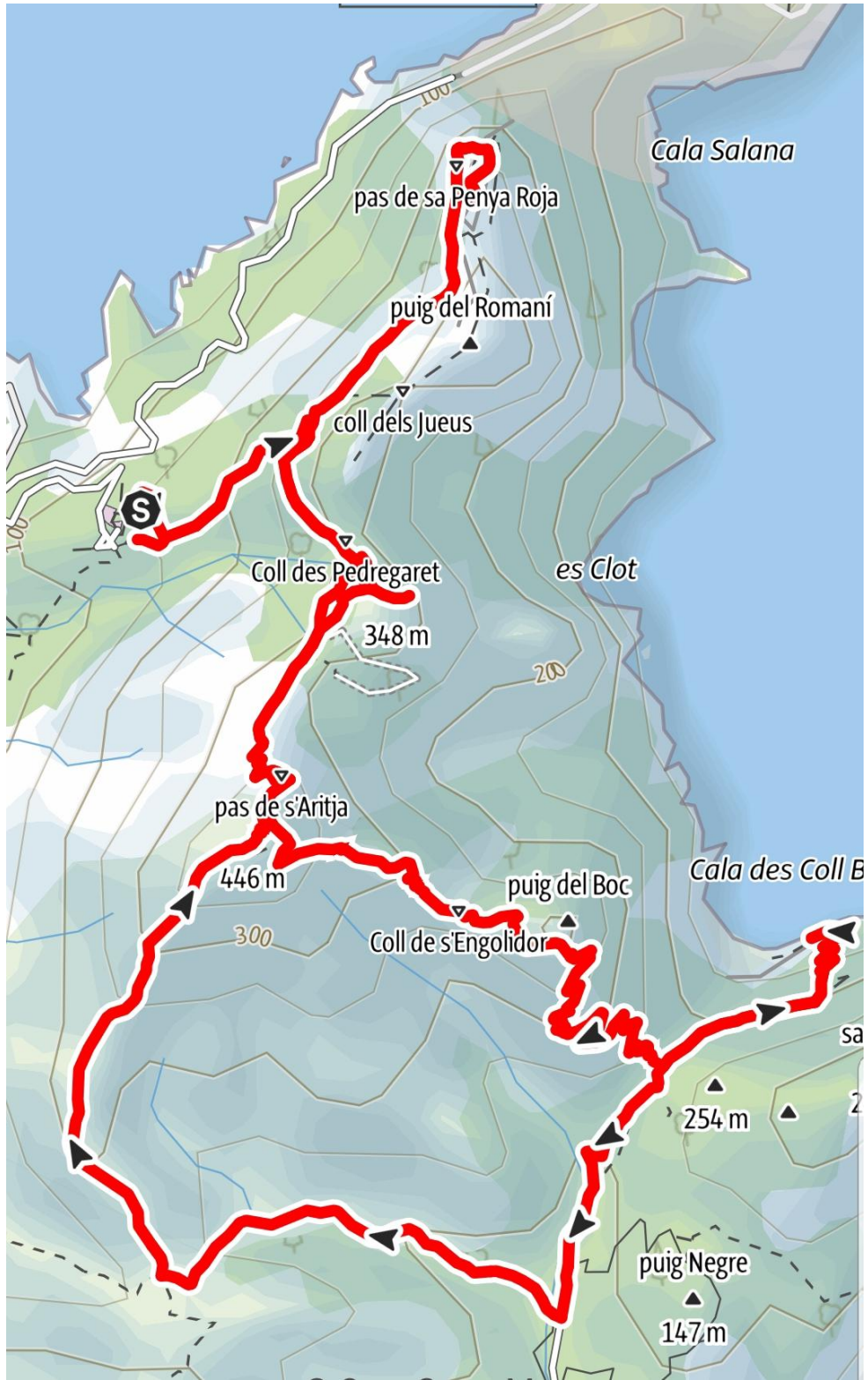
Durée: 4 a 5 h

Distance : de 7,5 km à 0,12 km avec possibilité de la rendre un peu plus longue ou plus courte

Pente: 250 m

Difficulté: Moyen

Autres: Selon la saison, il y a la possibilité de se baigner sur la plage du Coll Baix.



CAMÍ DE SES ERMITES VELES (VALLDEMOSSA)

Activité: Randonnée

Excursion: Valldemossa Ermita de la Trinitat

Description :

Situé dans la partie nord du massif du Teix, sur la côte nord, nous pouvons profiter de vues spectaculaires grâce aux miradors stratégiquement situés dans la première section (es Camí de s'Escolta) pour surveiller les éventuelles incursions de pirates. Et dans la deuxième section, à l'imprimerie de l'archiduc Luis Salvador, car c'est l'un des endroits les plus visités.

La deuxième partie du parcours sera fortement marquée par la vie des ermites, avec s'Ermita de sa Trinitat, que nous pouvons visiter.

Le reste de l'itinéraire passe par une spectaculaire forêt de chênes verts, où l'on peut trouver des éléments ethnologiques de la Serra de Tramuntana.

Sentier : Zone autour de Valldemossa avec divers «miradores». (par exemple Finca S'estaca de Michael Douglas) et la colonie de Trinidad.

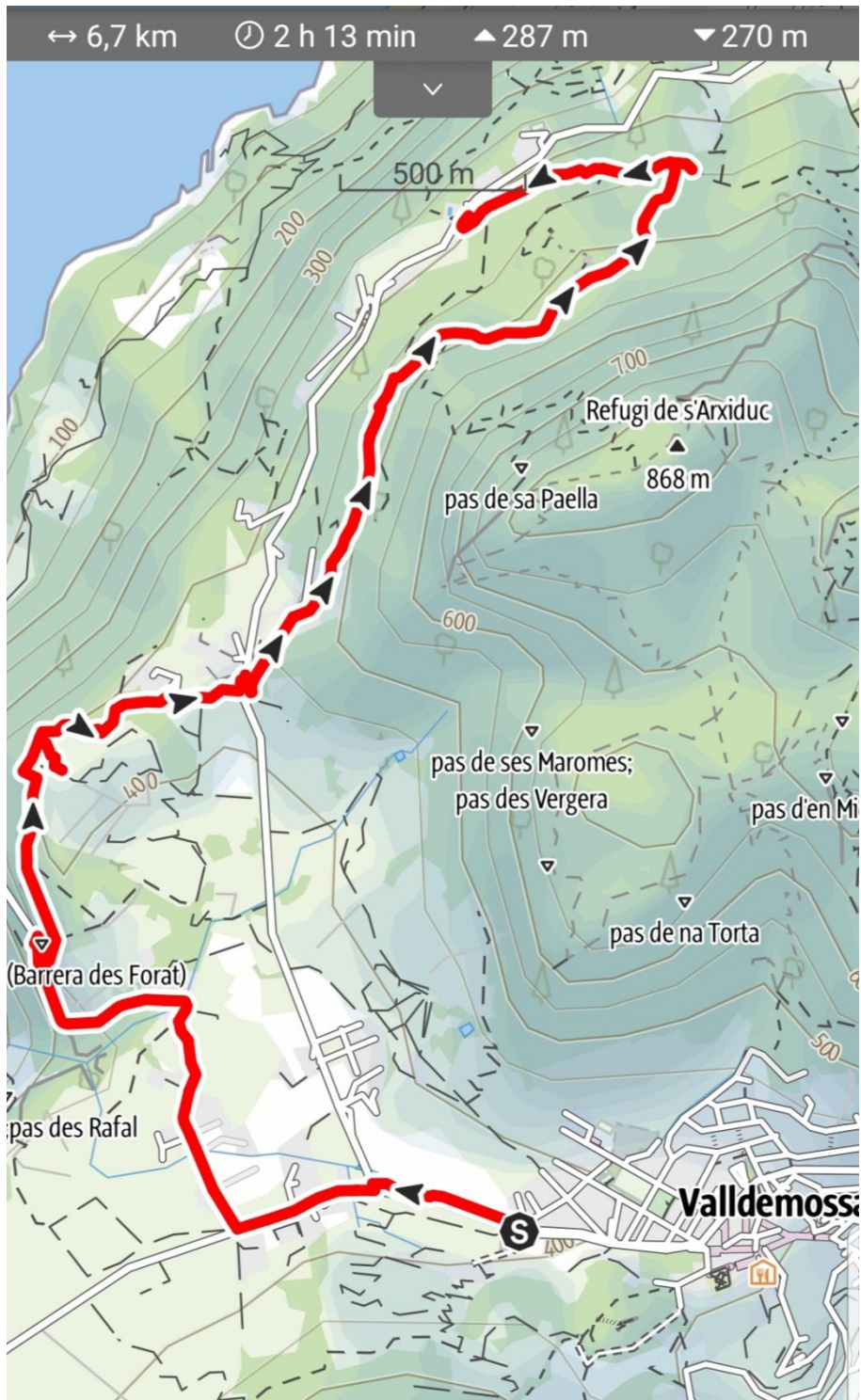
Durée: 3H30

Distance: 6,7 km

Pente: Facile 290 m .

Difficulté: Facile

Autre : L'option consiste à raccourcir la piste.



ORIENT - CASTELL D'ALARÒ - ALARÒ

Activité: Randonnée

Excursion: Orient – Alarò

Description :

Nous partons de la ville d'Orient, située dans une vallée idyllique flanquée de plusieurs sommets de plus de mille mètres de haut (Serra d'Alfàbia, Puig de l'Ofre, Sa Rateta...).

En montant entre Olivares et Castell d'Alaró, on peut voir les plus hauts sommets de la Serra de Tramuntana (Puig Major, Tossals Verds, Massanella.

La dernière partie de la montée au Castell, car elle nous place entre la région montagneuse de la Serra et la région de Raiguer. Un contraste visuel saisissant.

*Le Castell d' Alaró est catalogué comme bien culturel en Espagne depuis 1931. C'est le point le plus élevé de l'itinéraire. C'est l'un des trois Castells Roquers de l'île qui a servi de défense.

Le reste du trajet vers le village d'Alaró se fait par un chemin qui descend entre de vieilles oliveraies.

Mention spéciale à *EsVerger,* . Ce sont les maisons du domaine, aujourd'hui converties en restaurant qui a conservé son caractère unique et son authenticité, où nous pouvons profiter

la véritable gastronomie majorquine.

Sentier: Dorf Orient – Castell d'Alaró – Rest Son Verger- Alarò

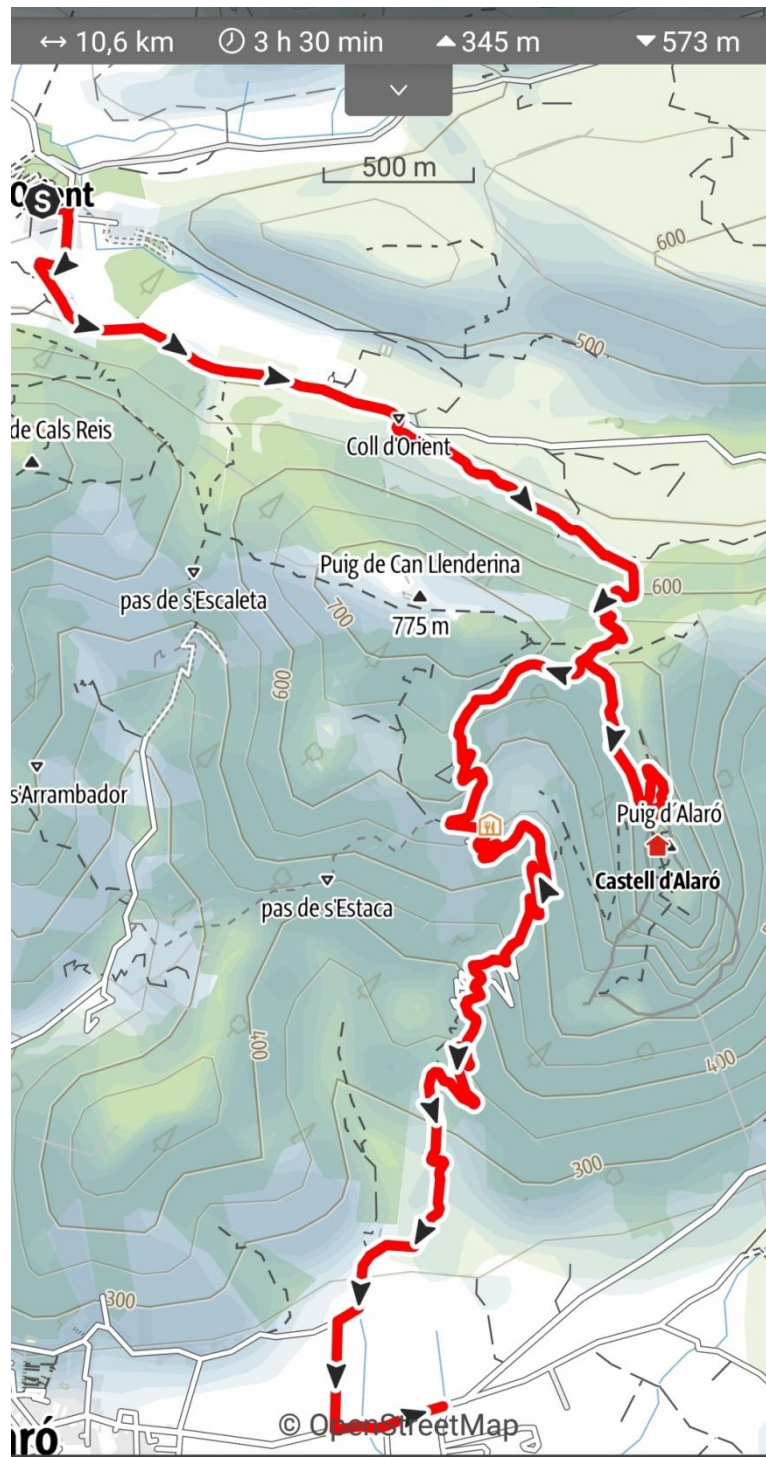
Durée: 4 Heures

Distance: 10,5 km

Pente: total 390 mts.

Difficulté: Léger/Moyen

Autres: Nous pouvons modifier l'itinéraire selon les souhaits du groupe.



SON REAL – NECRÒPOLIS – SON SERRA DE MARINA

Activité: Randonnée, et visite du domaine de Son Real

Excursion : Son Real – Necropolis- Son Serra de Marina

Description : Nous commençons par le village d'Orient, situé dans une vallée idyllique. La finca, située presque à mi-chemin de l'arc de la *Bahía de Alcúdia*, a été une possession ininterrompue depuis la préhistoire jusqu'à nos jours.

C'est un domaine qui a été peu modifié depuis le début du XXe siècle. Elle a conservé des valeurs ethnologiques, paysagères et archéologiques de premier ordre, à tel point que nous ne trouverions pas de possession avec une capitale d'une telle importance dans toute l'île de Majorque.

L'itinéraire à travers le domaine commence par une visite du musée ethnologique du domaine. Un chemin de terre nous mènera jusqu'à la côte, où nous visiterons la *nécropole de la Punta *des* Fenicis.

D'autres points d'intérêt sont : Les maisons, Ses Pedreres, les tours de l'Enfilación, Ses Parets seques....

Durée: 2H35 Heures (sans visite au musée)

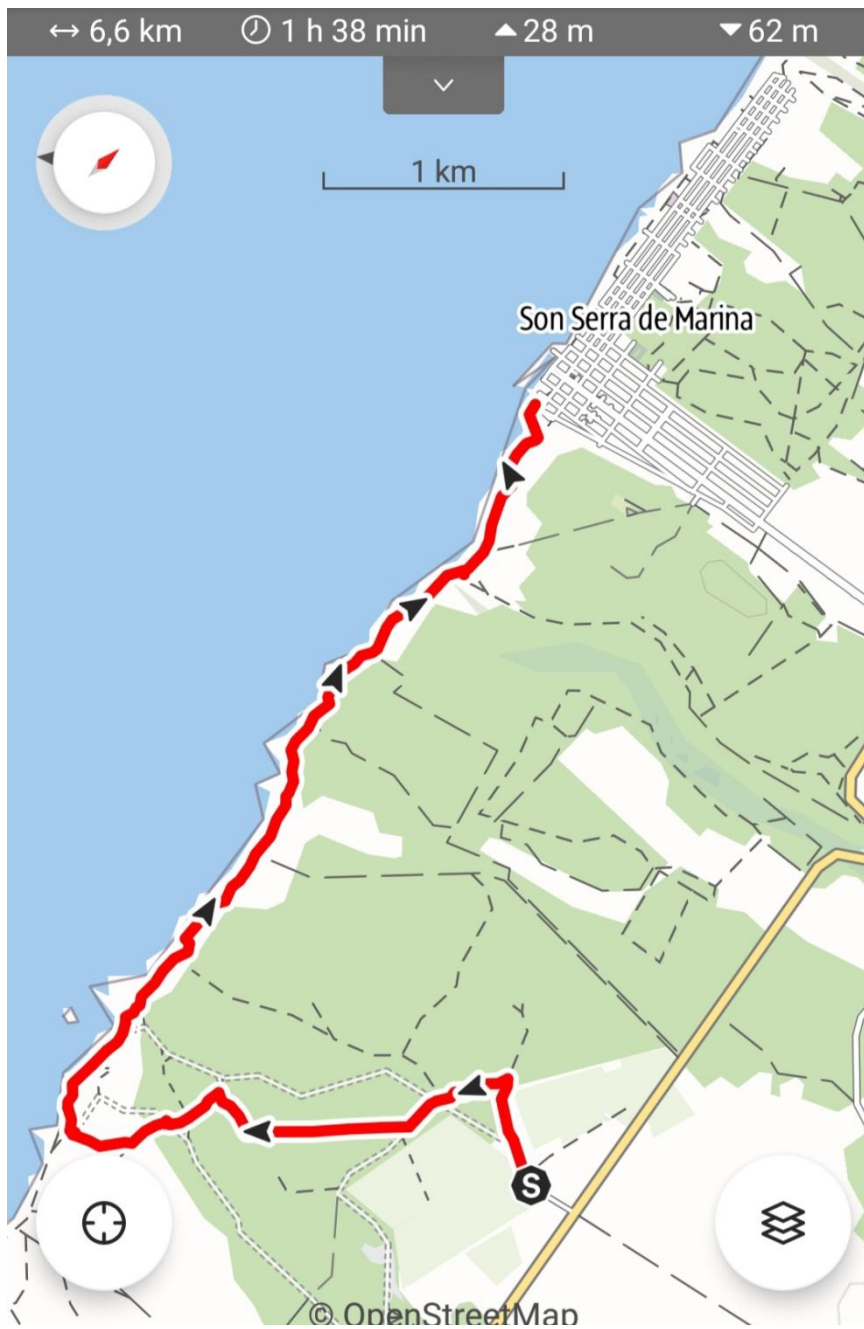
Distance: 6,6 km.

Pente: total 28 m

Difficulté: Facile

Autres : Emportez des maillots de bain





UNE RANDONNÉE INCONTOURNABLE À MAJORQUE

Activité: Randonnée

Excursion: Talaia d' Alcúdia.

Description: L'attraction de cet itinéraire est que vous pouvez profiter de vues fantastiques sans avoir à surmonter de grandes différences d'altitude. La péninsule de Victoria est située entre deux baies (Bahia de Alcudia et Bahia de Pollença). La zone est très appropriée pour voir le système de tours de guet qui englobe toute l'île et qui nous permet de comprendre un peu mieux le passé de l'île.



Route: Campament de la Victòria – Ses Fontanelles – Talaia d'Alcúdia - Ermita de la Victòria – s'Illot

Durée: 4 h

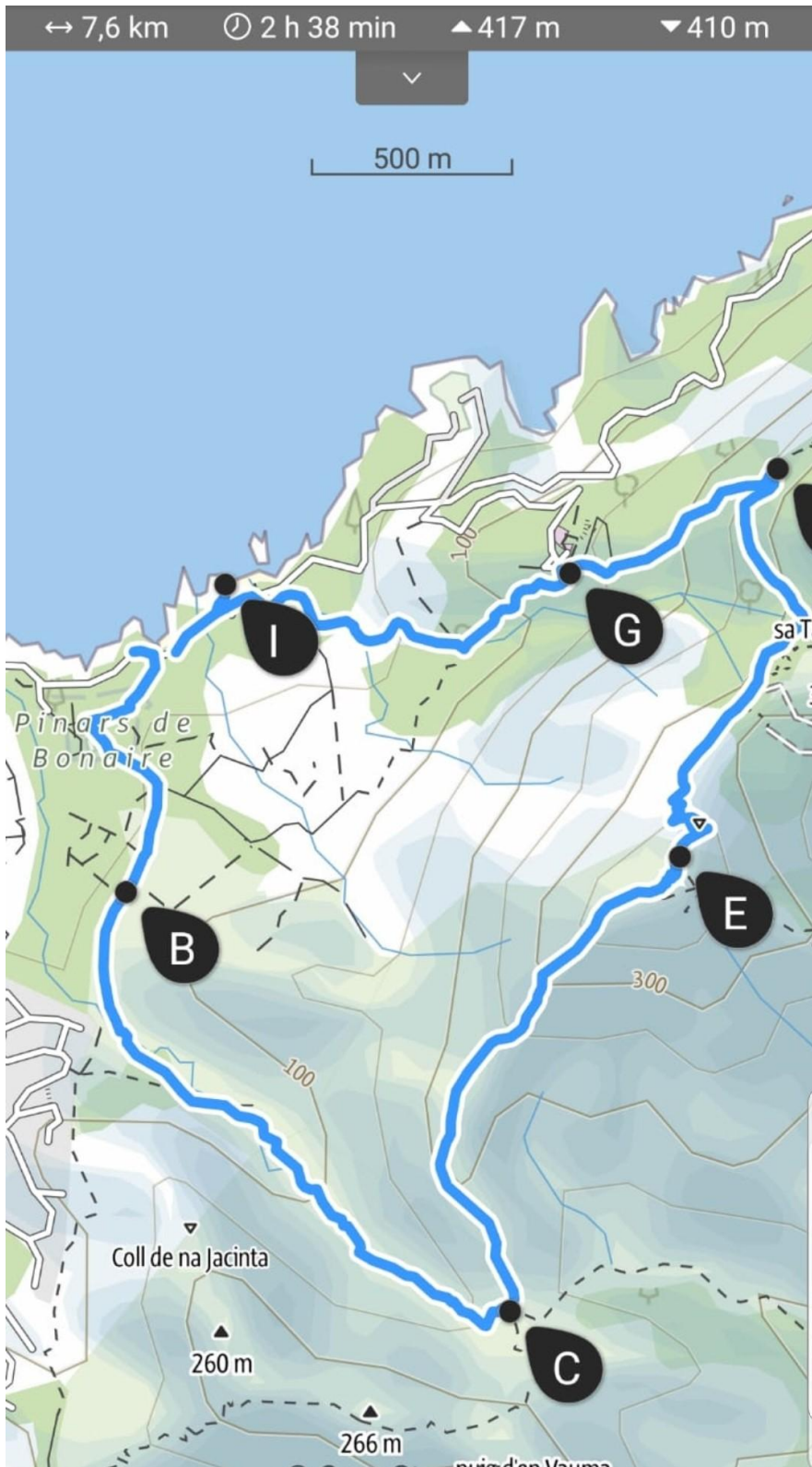
Distance: 7,5 km

Pente: 445 m

Difficulté: moyen



Autres: L'itinéraire permet d'adapter la difficulté du parcours au niveau du groupe. Adaptez le niveau de difficulté de l'itinéraire au niveau du groupe.



VIAJES TAURO

Randonnée - Treks 2021-2022



Téléphones: +34 93769 06 55 - Fax: +34 93766 21 88

Courriel: info@viajestauro.com - marc@viajestauro.com

Adresse: C / Església 4 - 08370 Calella (Barcelone) - Espagne

Heures de bureau: du lundi au vendredi de 9h00 à 14h00 / de 16h00 à 20h00

VIAJES  TAURO